






MAPA DO CELÓW PROJEKTOWYCH				
Identyfikator zgl. pracy geodezyjnej		GN-OD 6640.3.1585.2020		
Miejscowość / Adres		Piławy Al. Krolewska		
Nr dz.		1316, 1342, 1317/6		
Jednostka ewidencyjna		Identyfikator, nazwa	061401_1 Piławy	
Obrob. ewidencyjny		Identyfikator, nazwa	061401_1.0001 Piławy	
Skala mapy		1:500		
Nazwa układu		prostokątnych płaskich	2000/7	Wysokości
współrzędnych		PJ-EFR-2007		
Data opracowania mapy		11.08.2020	foliet	
Opiszenie granic działu, który był przedmiotem aktualizacji				
Wykazanie niniejszej mapy nie było poprzedzone ustanowieniem ewidencyjnych służebności gruntowych dotyczących granicy położonej w granicach projektowanego inwestycji budowlanej.				
Nie wykazuje się bieżących w terenie innych nie wykazanych na niniejszej mapie urządzeń podziemnych, które nie były zgłoszone do inwentaryzacji.				
Wykonawca, kierownik prac geodezyjnych				
Marek Korński Nr upr. 9484				



GEODEZJA
Korński
24-100 Piławy ul. Libusza 25
Tel. (081) 889-83-89
tel 716-102-56-73

Zlec. Nr 173/2020

Organ służby geodezyjnej, który otrzymał zgłoszenie	Starosta Powiatu Piławskiego
Identyfikator zgłoszenia prac geodezyjnych	GN-OD 6640.3.1585.2020
Nr dat. dat. sporządzenia dokumentu	GN-OD 6640.3.1585.2020.1
Zawziętego wyniku pozytywnego weryfikacji	z 26.08.2020 r.
Oświadczam, że opierałem techniczny zawarty w tym projekcie geodezyjny w wyniku którego powstał niniejszy dokument uzyskał pozytywny wynik weryfikacji.	
Wykonawca, kierownik prac geodezyjnych	Marek Korński Nr upr. 9484

LEGENDA	
	projektowane drzewa
	projektowane nasadzenia białej
	nasadzenia zielone
	skala kwadratowa

PRZEBUDOWA ŚWIETLA NIEPODŁOŻNOŚCI W PIŁAWACH

Zamawiający: Miejski Zarząd Oświaty i Sportu ul. 1-go Maja 10, 15-001 Piławy	
Wykonawca: M. Korński, ul. 1-go Maja 10, 15-001 Piławy	
Projekt: Projekt budowlany	
Opis: Projekt budowlany	
Data: 11.08.2020	
Lp. 1	